Gobierno de Colombia

Lanzamiento de la Guía de estudio de títulos enfocada en deforestación y lavado de activos

TEFOS
EL BOSQUE ES FUTURO

UK Government

UNODC
Oficina de las Naciones Unidas contra la Droga y el Delito

Abril 5 de 2024 -

PROCURADURIA GENERAL DE LA NACION

Necesidad de identificación Gráfica

Pilar II TEFOS. Fortalecimiento del Estado de derecho ambiental. Municipio de la Macarena

Identificación predial
- Presuntamente privado
- Presuntamente baldio
- Pendiente identificación predial

Infraestructura vial
- Marginal de la Selva
- Vía pavimentada 2 ó más carriles
- Vía sin pavimentar 2 ó más carriles
- Vía pavimentada angosta
- Vía sin pavimentar angosta
- Carretera transitable en tiempo seco
- Carreteable
- Sendero
- Accesos terrestres presuntamente ilegales 2019
- Alertas tempranas de deforestación I T 2021
- Praderización 2020
- Deforestación 2020

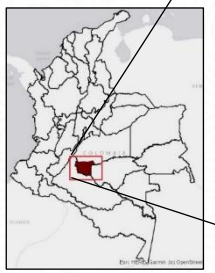

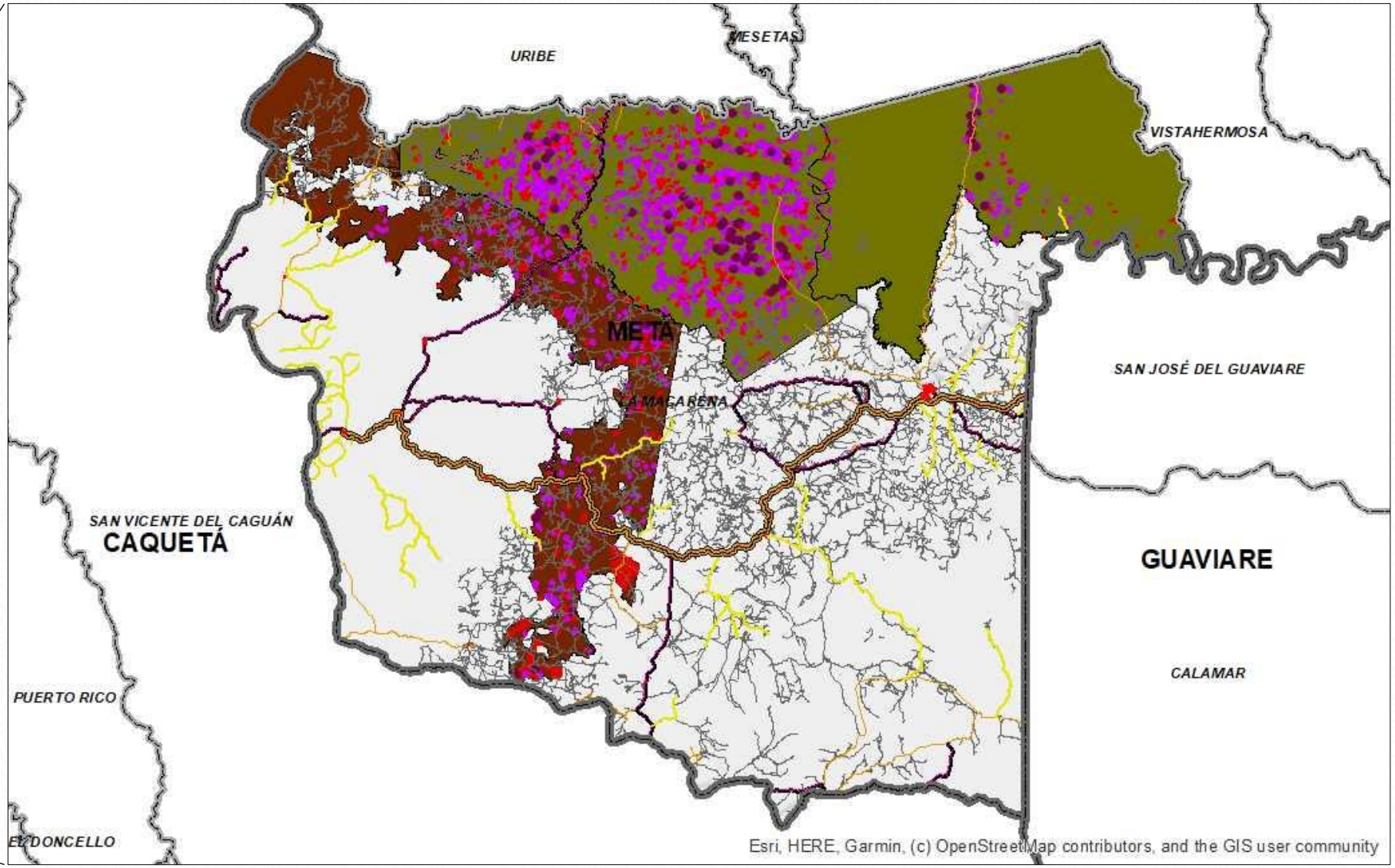

TEFOS EL BOSQUE ES FUTURO

UK Government

UNODC Oficina de las Naciones Unidas contra la Droga y el Delito

IDENTIFICACIÓN EN MAPA

Predio dentro de ZRFL2.

ZRFL2 Inadjudicables desde A. 209 Código de Recursos Naturales (1974)

Reserva Forestal de Ley 2/1959.

Predio dentro de Parque Nacional Natural de Colombia.

PNN Inadjudicables desde A. 13 L. 2/1959.

Ronda Hídrica del Río Aguacatal

Ronda Hídrica: **Inadjudicable** desde Código de Recursos 1974

Parque Nacional Natural Farallones creado en agosto de 1968.

Cruce

ESTRATEGIA JURÍDICA

Abordaje de Deforestación desde lo Predial y lo Agrario

SUPERINTENDENCIA DE NOTARIADO Y REGISTRO	AGENCIA NACIONAL DE TIERRAS	DAASU – DIRECCIÓN DE ASUNTOS AMBIENTALES MINAMBIENTE
Lo predial	Lo agrario	La infraestructura verde vial
1. Presuntos Baldíos	Decreto 1858: Apertura FMI Recuperación de Baldíos	Subd. Administración de Tierras
1. Presuntos Privados 2. Anomalías - Acaparamiento	Extinción de Dominio 2. Procesos Agrarios en gral	Subd. Procesos Agrarios

Cruce de los diversos sistemas de información (18) **para ponerlo en disposición de las entidades del Gobierno Nacional competentes para** la toma de decisiones para afrontar la deforestación. **Análisis Sistemático**

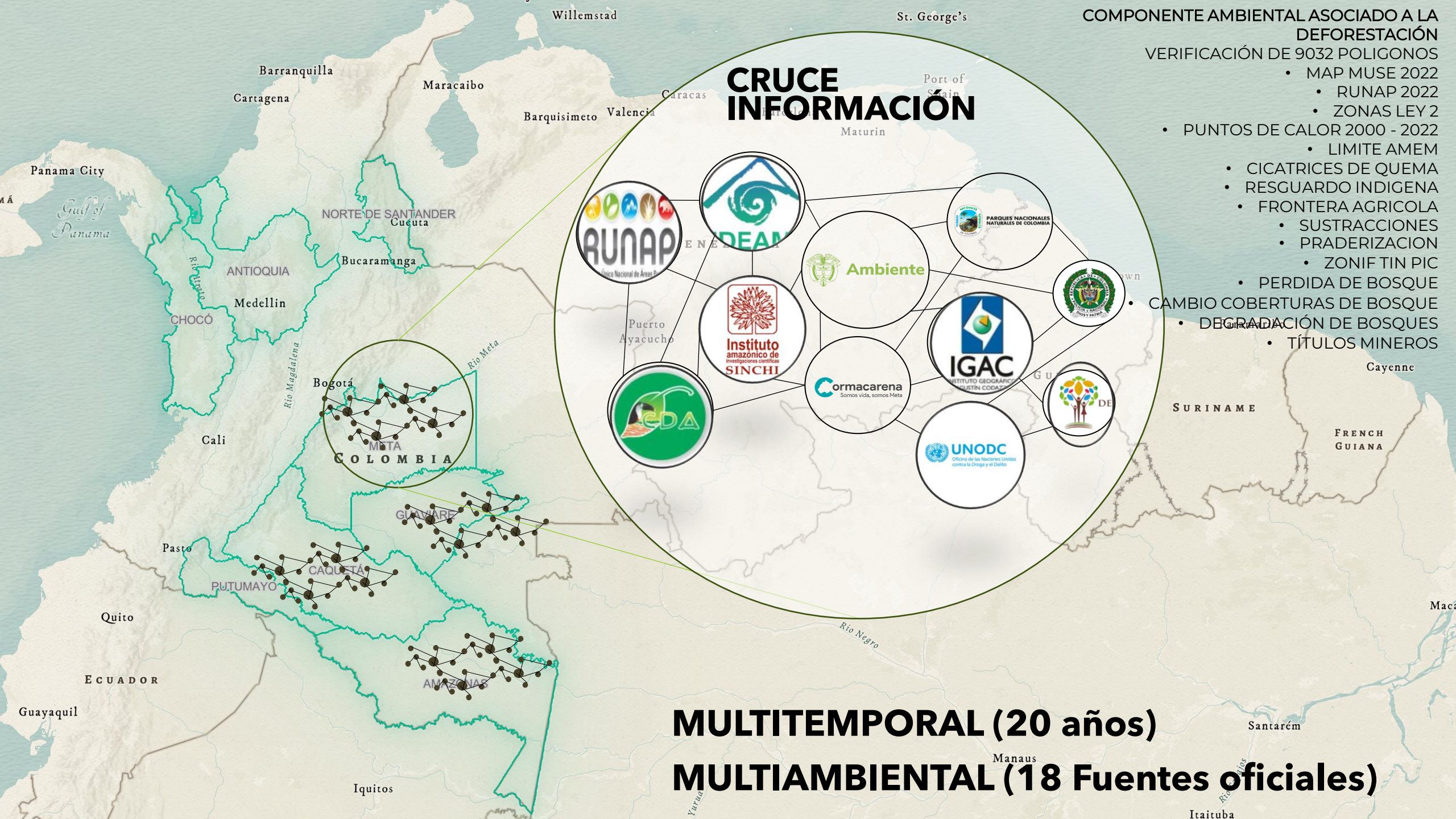

COMPONENTE AMBIENTAL ASOCIADO A LA DEFORESTACIÓN

VERIFICACIÓN DE 9032 POLIGONOS

- MAP MUSE 2022
- RUNAP 2022
- ZONAS LEY 2
- PUNTOS DE CALOR 2000 - 2022
- LIMITE AMEM
- CICATRICES DE QUEMA
- RESGUARDO INDIGENA
- FRONTERA AGRICOLA
- SUSTRACCIONES
- PRADERIZACION
- ZONIF TIN PIC
- PERDIDA DE BOSQUE
- CAMBIO COBERTURAS DE BOSQUE
- DEGRADACIÓN DE BOSQUES
- TÍTULOS MINEROS

MULTITEMPORAL (20 años)

MULTIAMBIENTAL (18 Fuentes oficiales)

TIPOS DE MAPAS GENERADOS

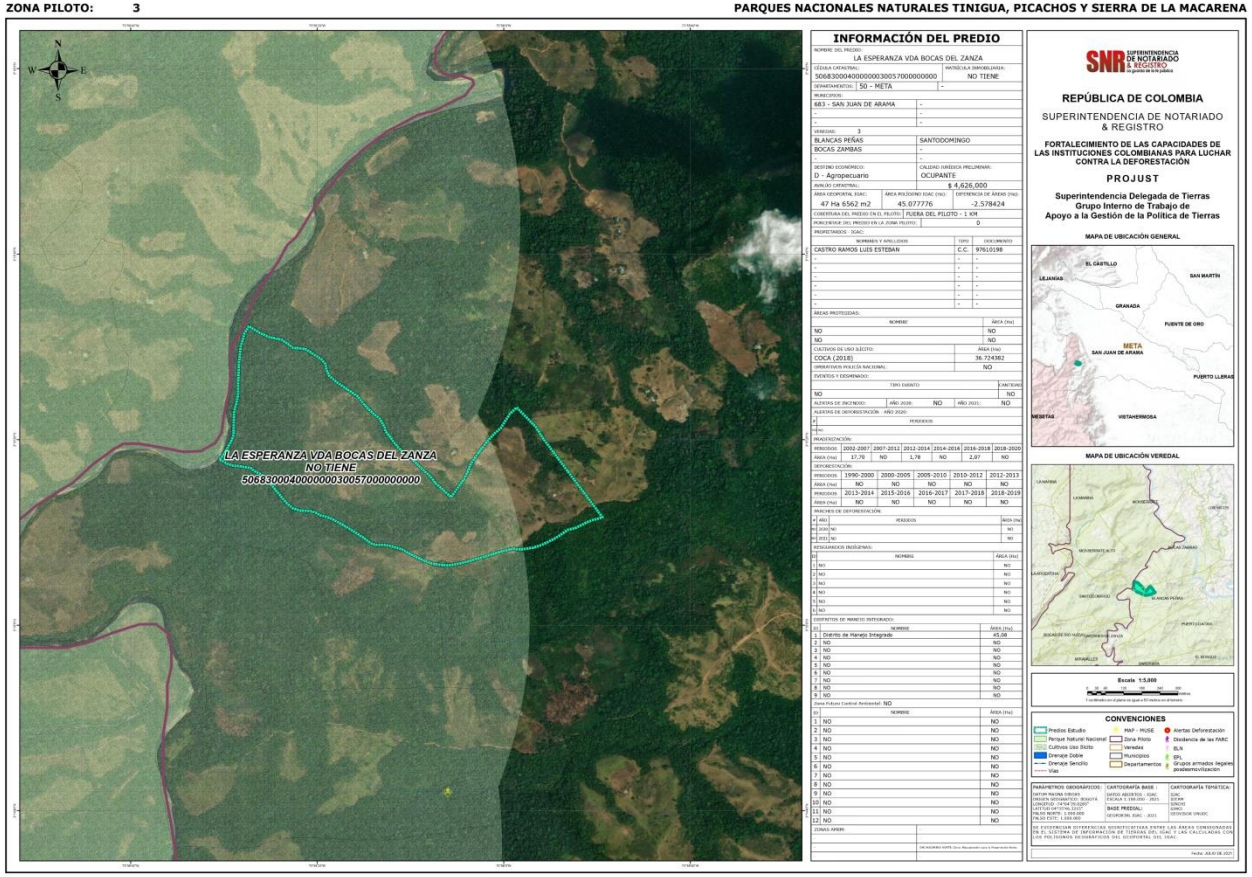

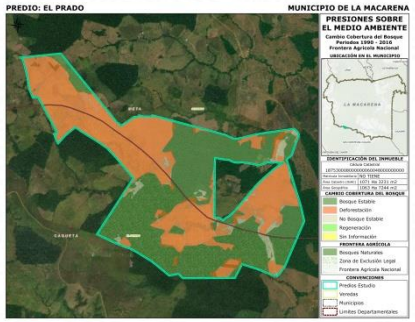

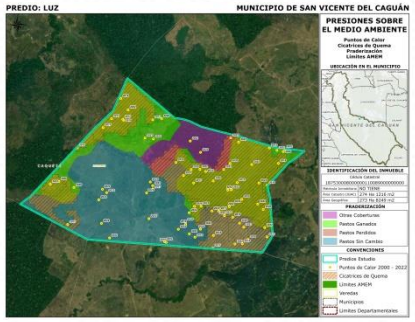

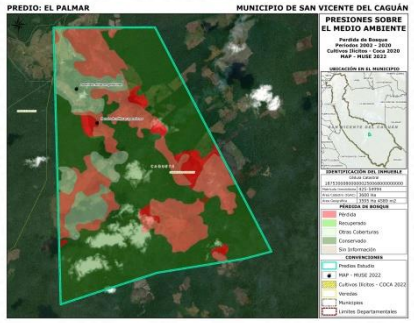

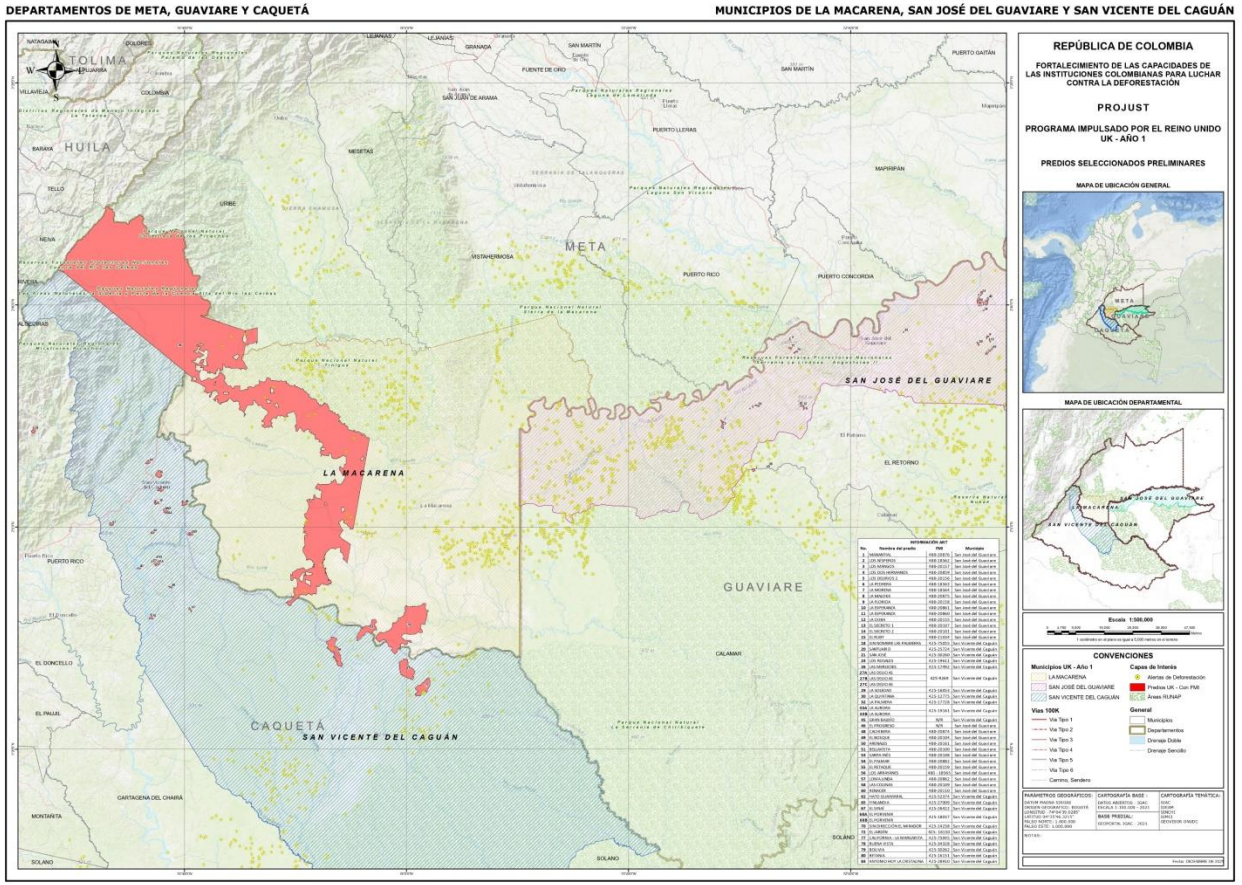

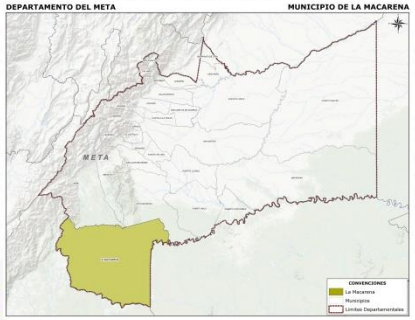

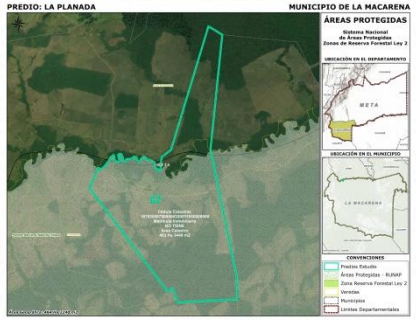

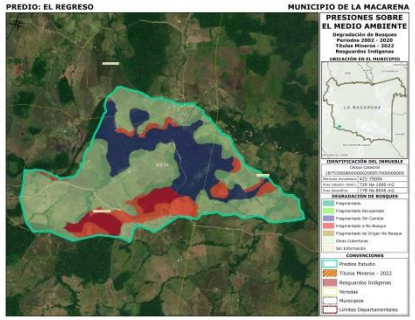

1. Áreas Ambientales

EL DEBER SER

ART. 10. DECRETO 2372 DE 2010.

- ÁREAS PROTEGIDAS PÚBLICAS:

1. *Sistema de Parques Nacionales Naturales (SPNN)*
2. *Reservas forestales protectoras (RFP)*
3. *Parques Naturales Regionales (PNR)*
4. *Distritos de Manejo Integrado (DMI)*
5. Distritos de Conservación de suelos
6. Áreas de Recreación

- ÁREAS PROTEGIDAS PRIVADAS:

1. Reservas naturales de la Sociedad civil (RNSC)

¿ADJUDICABILIDAD?

- ÁREAS PROTEGIDAS PÚBLICAS:

1. *Inadjudicabilidad desde creación del PNN*
2. *Inadjudicable desde 1974 (CRNR)*
3. *Inadjudicable desde creación de PNR.*
4. *Permite Adjudicación aptitud agrícola*
5. Permite **adjudicación** armonizable conservación
6. Permite **adjudicación** armonizable conservación

- ÁREAS PROTEGIDAS PRIVADAS:

1. Predios de propiedad privada

ALGUNAS SITUACIONES QUE PUEDEN PRESENTARSE EN BIENES SITUADOS EN ÁREAS DE IMPORTANCIA AMBIENTAL

- Pertenencia en Bs de uso público (baldíos/PNN)
- Adjudicación de baldíos después de declaratoria del PNN o de ZRFL2
- Mejoras constituidas después de PNN o de ZRFL2
- Transferencia del bien cambiando de área sin fundamento técnico
- Propiedad de predio situado en área ambiental a nombre de sociedades ganaderas y/o agrícolas.
- Falsa tradición (en FMI o en EP).
- Compraventas a través de documentos privados.